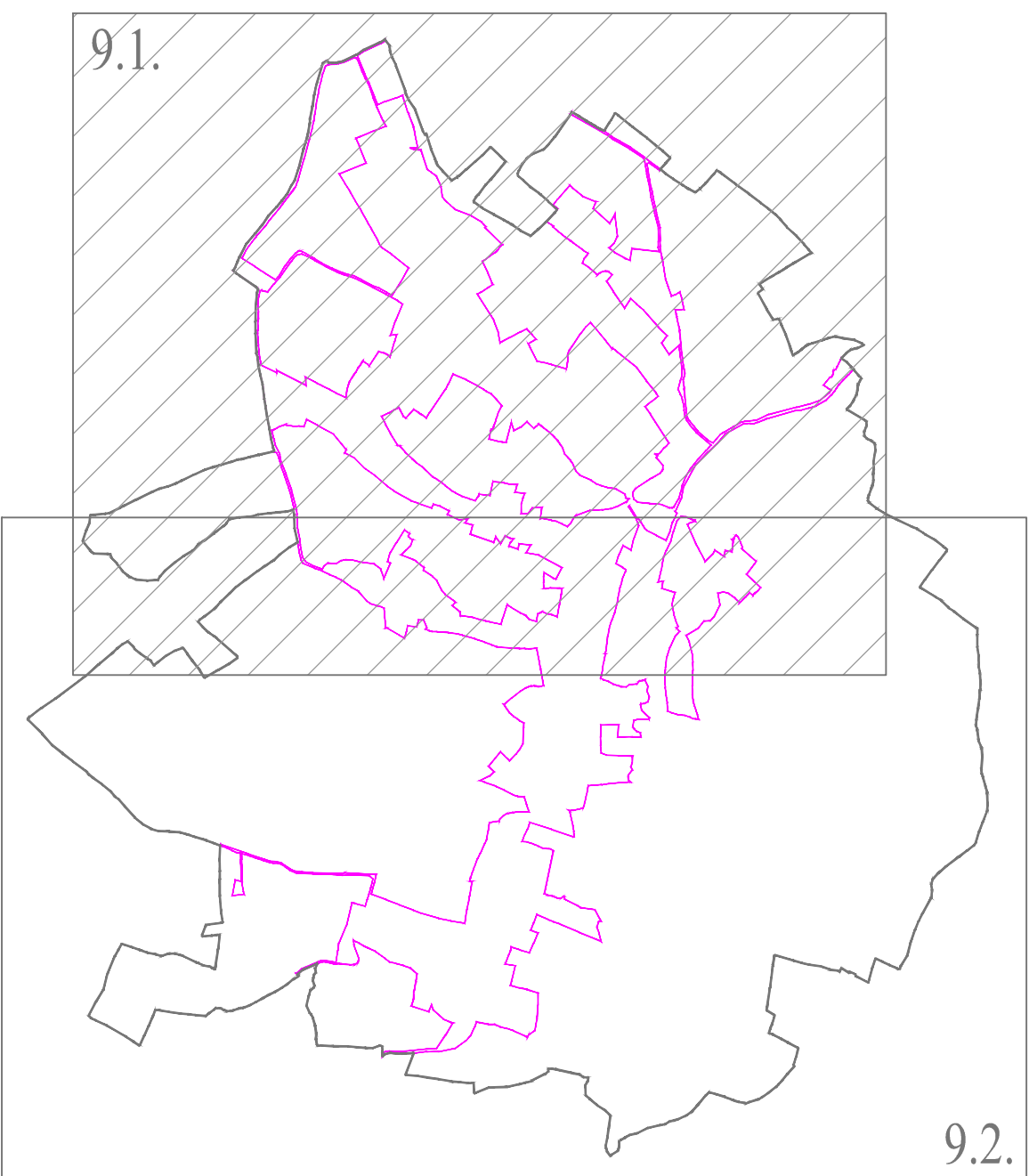
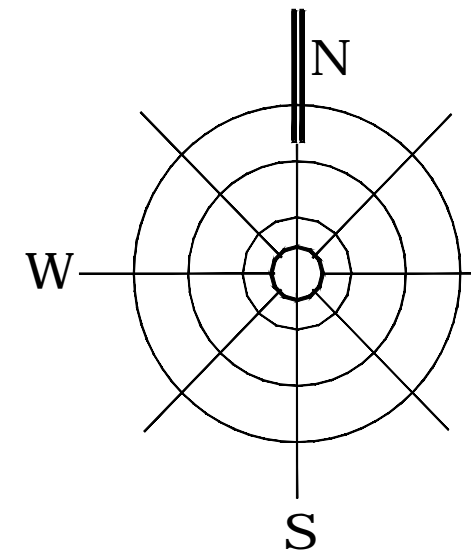
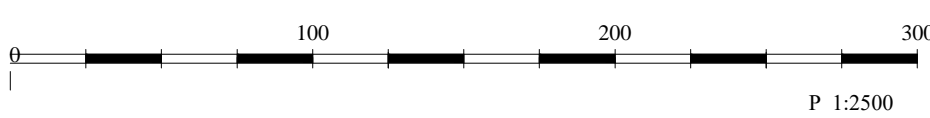




ОПШТИНА РАЧА
ПРОСТОРНИ ПЛАН ОПШТИНЕ
РАЧА

Одлука о доношењу Просторног Плана општине Рача
"Сл. гласник општине Рача", бр. 21/25

Карта :
УРЕЂАЈНА ОСНОВА СЕЛА ДОЉЕ ЈАРУШИЦЕ



ЛЕГЕНДА

ГРАНИЦЕ И ОЗНАКЕ

- Граница ППО Рача
- Граница катастарске општине
- Граница грађевинског подручја
- Регулациона линија
- Аналитичко-геодетске координате тачака површина јавне намене
- Нивелационе коте
- Државни пут IIБ реда бр.369
- Општински пут (ОП5)
- *Коридори за саобраћајну и другу инфраструктуру

*Општинске, локалне, некатегорисане и апарске путеве који су уписани у листу непокретности, третирају као грађевинско земљиште јавних намена-постојеће изабрано, за које није потребно одређивање површине јавних намена

ЗЕМЉИШТЕ ИЗВАН ГРАЂЕВИНСКОГ ПОДРУЧЈА

- Водно земљиште

ГРАЂЕВИНСКО ПОДРУЧЈЕ

постојеће грађевинско подручје	планирано ширење грађевинског подручја	намена
--------------------------------	--	--------

ПОВРШИНЕ ЈАВНЕ НАМЕНЕ

	Јавне службе (ШК-школа, ДК-дом културе)
	Спорт и рекреација (СР-спорт и рекреација)
	Комуналне делатности (Г-тробоје)

ПОВРШИНЕ ОСТАЛЕ НАМЕНЕ

постојеће	планирано	намена
		Становање

*Сва подручја која нису у обухвату ППНИИ ИНФРАСТРУКТУРНОГ КОРИДОРА ДРЖАВНОГ ПУТА I РЕДА "ВОЈДА КАРАЂОРЂЕ" и важених урбанистичких планова, спроводе се непосредном применом правила из ППО Рача (век: Регулациона карта бр. 4: "СПРОВОЂЕЊЕ ПЛАНА")

Лист: 9.1. УРЕЂАЈНА ОСНОВА СЕЛА ДОЉЕ ЈАРУШИЦЕ

Одговорни планер:
Душанка Павловић, дипломирани планер
(лиценца бр. 100.0008.03)

Датум: 2025. године
Обрађивачи планског документа:

План урам. дод. Београд, 2025. године

Датум: 2025. године